


**PEMPIŠKIŲ AŽUOLAS**


Botaninis gamtos paveldo objektas

**Adresas:** Šilutės r. sav., Gardamo sen.

Lietuvos koordinacių sistema (LKS-94).

**Koordinatės:** X = 6150799, Y = 356037**Sutartiniai ženklai**

-  Gamtos paveldo objekto teritorija
-  Gamtos paveldo objekto buferinės (fizinės ar vizualinės) apsaugos zona
-  Žemės sklypo riba, unik. Nr.

**M 1:1 000**

**Duomenys:**  
© Valstybinė saugomų teritorijų tarnyba prie Aplinkos ministerijos, 2024 m.  
Lietuvos Respublikos teritorijos ortofotografinis  
M 1:10000 žemėlapis ORT10LT  
© Vėj Statybos sektoriaus vystymo agentūra, 2022-2024 m.  
Georeferencinio pagrindo kadastro erdvinį duomenų rinkinį GRPK  
© Lietuvos Respublikos žemės ūkio ministerija, 2024 m.  
Nekilnojamojo turto kadastras  
© Vj Registrų centras, 2025 m.